

Tegnforklaring

Formål, hensynssoner og linje/symbol og punkt

- | | |
|--|---|
| <p>Begynnelse og anlegg (PBL2008 §11-7 NR.1)</p> <ul style="list-style-type: none"> BA Bebyggelse og anlegg - nåværende B Boligbebyggelse - nåværende B Boligbebyggelse - fremtidig FB Fritidsbebyggelse - nåværende FB Fritidsbebyggelse - fremtidig FOR Forretning - nåværende T Tjenesteyting - nåværende T Tjenesteyting - fremtidig FTU Fritids- og turistformål - nåværende RU Råstoffutvinning - nåværende RU Råstoffutvinning - fremtidig NÆ Næringsbebyggelse - nåværende NÆ Næringsbebyggelse - fremtidig IDR Idrettsanlegg - nåværende SKB Skytebaner ABA Andre typer bebyggelse - nåværende ABA Andre typer bebyggelse - fremtidig B/F Kombiniert bebyggelse og anleggsformål - fremtidig | <p>Felles for kommuneplan PBL 1985 og 2008</p> <ul style="list-style-type: none"> Planens begrensning Grense for arealformål Fjernveg - nåværende Fjernveg - framtidig Fjernveg tunnel - nåværende Fjernveg bro - nåværende Hovedveg - nåværende Hovedveg - framtidig Samleveg - nåværende Adkomstveg - nåværende Adkomstveg - framtidig Gang-/sykkelveg - nåværende Gang-/sykkelveg - framtidig Gang-/sykkelveg tunnel - framtidig Turveg/turdrag - nåværende Jernbane - nåværende Motorferdsel i utmark - framtidig |
|--|---|



- | | |
|--|--|
| <p>Samferdselsanlegg og teknisk infrastruktur (PBL2008 §11-7 NR.2)</p> <ul style="list-style-type: none"> ST Samferdselsanlegg og teknisk infrastruktur - nåværende V Veg - nåværende V Veg - fremtidig BAN Lufthavn - fremtidig LHA Lufthavn - fremtidig P Parkering - nåværende | <p>Linje- og punktsymboler(PBL2008)</p> <ul style="list-style-type: none"> Faresone grense Sikringsonegrense Støysonegrense Angitthensyngrense Båndlegginggrense Detaljeringsgrense Bestemmelsegrense Byggegrense Kraftledning - nåværende Kraftledning - fremtidig Linje for regulert høyde |
|--|--|

- Grønnstruktur (PBL2008 §11-7 NR.3)**
- BG Blågrønnstruktur - nåværende
 - BG Blågrønnstruktur - fremtidig
 - GN Naturområde - nåværende
 - GN Naturområde - fremtidig
 - FRI Friområde - nåværende
 - FRI Friområde - fremtidig

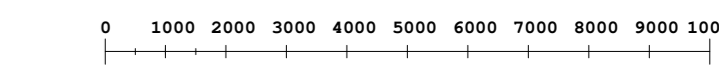
- Landbruk, natur- og friluftformål samt reindrift (PBL2008 §11-7 NR.5)**
- LNFR1 LNFR-areal - nåværende
 - LNFR2 LNFR-areal, Spredt bolig, fritids- og næringsbebyggelse - nåværende
 - LNFR2 LNFR-areal, Spredt boligbebyggelse - nåværende
 - LNFR2 LNFR-areal, Spredt boligbebyggelse - fremtidig
 - LNFR2 LNFR-areal, Spredt fritidsbebyggelse - nåværende
 - LNFR2 LNFR-areal, Spredt fritidsbebyggelse - fremtidig

- Bruk og vern av sjø og vassdrag(PBL2008 §11-7 NR.6)**
- BSV Bruk og vern av sjø og vassdrag med tilhørende strandsone - nåværende
 - FA Farleder - nåværende
 - SH Småbåthavn - nåværende
 - FI Fiske - nåværende
 - AKV Akvakultur - nåværende
 - DV Drikkevannr - nåværende
 - NO Naturområde vann - nåværende
 - FV Friluftsområde - nåværende
- Hensynssoner (PBL2008 §11-8)**
- H310 Faresone - Ras- og skredfare
 - H320 Faresone - Flomfare
 - H360 Faresone - Skytebane
 - H370 Faresone - Høyspenningsanlegg (inkl. høyspentkabler)
 - H110 Sikringsone - Nedslagsfelt drikkevann
 - H120 Sikringsone - Område for grunnvannsforsyning
 - H130 Sikringsone - Byggeforbud rundt veg, bane og flyplass
 - H190 Sikringsone - Andre sikringsoner
 - H210 Støysone - Rød sone iht. T-1442
 - H220 Støysone - Gul sone iht. T-1442
 - H510 Angitthensyngsone - Hensyn landbruk
 - H520 Angitthensyngsone - Hensyn reindrift
 - H530 Angitthensyngsone - Hensyn friluftsliv
 - H560 Angitthensyngsone - Bevaring naturmiljø
 - H570 Angitthensyngsone - Bevaring kulturmiljø
 - H720 Båndlegging etter lov om naturvern - nåværende
 - H740 Båndlegging etter andre lover - nåværende
 - H910 Detaljeringsone-Reguleringsplan skal fortsatt gjelde

- Bestemmelseområde (PBL2008 §11-9)**
- # Bestemmelseområde
- Basiskartet er vist i svak grå farge

Basiskart: N1 25.06.2024
 Høydegrunnlag: NN 2000
 Koordinatsystem: UTM sone 33/Euref89
 Ekvvidistans: 1 m
 Målestokk: 1:125000 i AO



Kommuneplanens arealdel 2023 - 2033		ARKIVNR: 2023/302	PLANID KA2023
SAKSBEHANDLING IFLG. PLAN- OG BYGNINGSLOVEN		SAKSNR	DATO
Kunngjøring av oppstart og høring av planprogram		4/23	26.01.2023
Fastsetting av planprogram		10/23	16.03.2023
1. gangs behandling i MPR-utvalget		11/23	16.03.2023
Offentlig ettersyn		17.03 - 28.04.2023	
Begrenset høring til Statsforvalteren i Nordland		25.05.2023 og 20.12.23	
Sluttbehandling i MPR-utvalget		17/23	01.06.2023
Sluttbehandling i formannskapet		39/23	06.06.2023
Sluttbehandling i kommunestyret		53/23	21.06.2023
Begrenset høring til NVE		27.06.2023 og 29.09.23	
Sluttbehandling i MPR-utvalget (del av KPA som gjelder Plura dykkersenter)		19/24	30.05.2024
Sluttbehandling i kommunestyret (del av KPA som gjelder Plura dykkersenter)		51/24	19.06.2024
Kommunestyrets vedtak:			19.06.2024
Kunngjøring vedtatt plan		28.06.2023 og	
SAKSBEHANDLER: seksjon for kart og arealplan, Monica Devik Rian		DATO: 16.03.2023	SIST REVIDERT: 05.12.2023

Kommuneplanens arealdel 2023 - 2033 med tilhørende bestemmelser ble vedtatt av Rana kommunestyre Stig Frammarsvik, kommunaldirektør for tekniske tjenester